

日刊 (日曜日、土曜日、休日休刊)

# 東京都公報

発行  
東京都

## 目次

### 告示

- 市街地再開発組合の定款及び事業計画の変更認可  
……………(都市整備局市街地整備部再開発課)……………一
- 土壤汚染対策法の規定に基づく汚染されている区域の指定解除……………(環境局環境改善部化学物質対策課)……………一
- 都道の区域変更(二件)……………  
……………(建設局道路管理部路政課)……………二
- 都道の供用開始……………  
……………(同)……………五
- 都道の区域変更(二件)……………  
……………(同)……………五
- 都道の供用開始……………  
……………(同)……………八

### 告示

#### ●東京都告示第七百六十三号

都市再開発法(昭和四十四年法律第三十八号)第三十八条第一項の規定に基づき大井一丁目南第1地区市街地再開発組合の定款及び事業計画の変更を認可したので、同条第二項において準用する同法第十九条第一項の規定により、次のように告示する。

平成二十七年十二月九日

東京都知事 舛 添 要 一

#### 一 組合の名称

大井一丁目南第1地区市街地再開発組合

#### 二 事業施行期間

平成二十六年十月十六日から平成三十一年三月三十一日まで

#### 三 施行地区

品川区大井一丁目及び二丁目各地内

#### 四 事務所の所在地及び設立認可の年月日

品川区大井一丁目三十四番十一号

平成二十六年十月十六日

#### 五 変更の内容

事業施行期間を平成三十三年三月三十一日まで延長する。

#### 六 定款及び事業計画の変更の認可の年月日

平成二十七年十二月九日

#### ●東京都告示第七百六十四号

土壤汚染対策法(平成十四年法律第五十三号)第十二条第二項の規定により、平成二十七年東京都告示第九百六十三号により指定した区域の全部の指定を解除するので、同条第三項において準用する同法第六条第二項の規定により、次のとおり告示する。

平成二十七年十二月九日

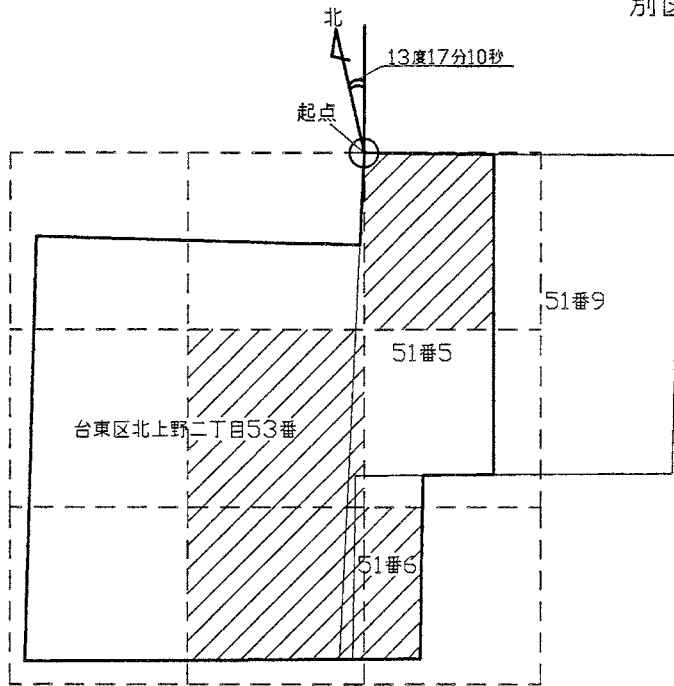
東京都知事 舛 添 要 一

一 指定を解除する区域 別図のとおり(台東区北上野二丁目地内)

二 土壤汚染対策法施行規則(平成十四年環境省令第二十九号)第三十一条第二項の基準に適合していなかった特

定有害物質の種類 鉛及びその化合物  
三 講じられた汚染の除去等の措置 土壤汚染の除去

別図



〈凡例〉  
 - - - : 単位区画  
 ——— : 調査対象地  
 ——— : 筆境界  
 ▨▨▨ : 指定を解除する区域

〈起点〉  
 起点は、台東区北上野二丁目51番5の最北端とする。

〈格子の回転角度(13度17分10秒)〉  
 格子の回転角度は、起点を通り、東西方向及び南北方向に引いた線並びにこれらと平行して10m間隔で引いた線により構成されている格子を、起点を中心として、右回りに回転させた角度を示す。

●東京都告示第七百六十五号

道路法(昭和二十七年法律第百八十号)第十八条第一項の規定により、都道の区域を次のように変更する。

その関係図面は、平成二十七年十二月九日から起算して二週間東京都建設局道路管理部において一般の縦覧に供する。

平成二十七年十二月九日

東京都知事 舛 添 要 一


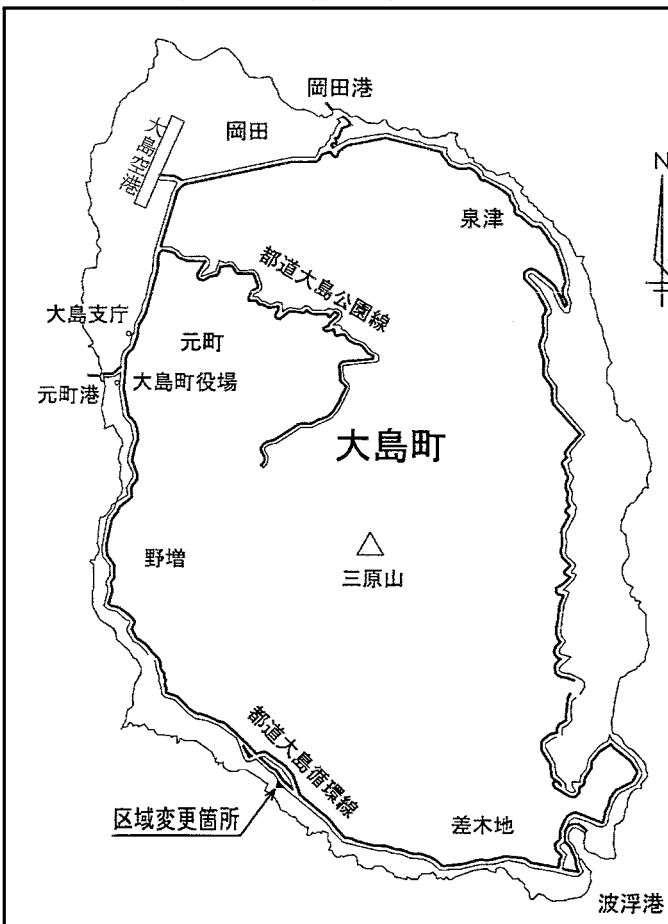
一 路線名 大島循環

二 変更の区間 大島町野増字間伏ナホヲ六百七十九番一  
地先から同所六百七十三番二地先まで

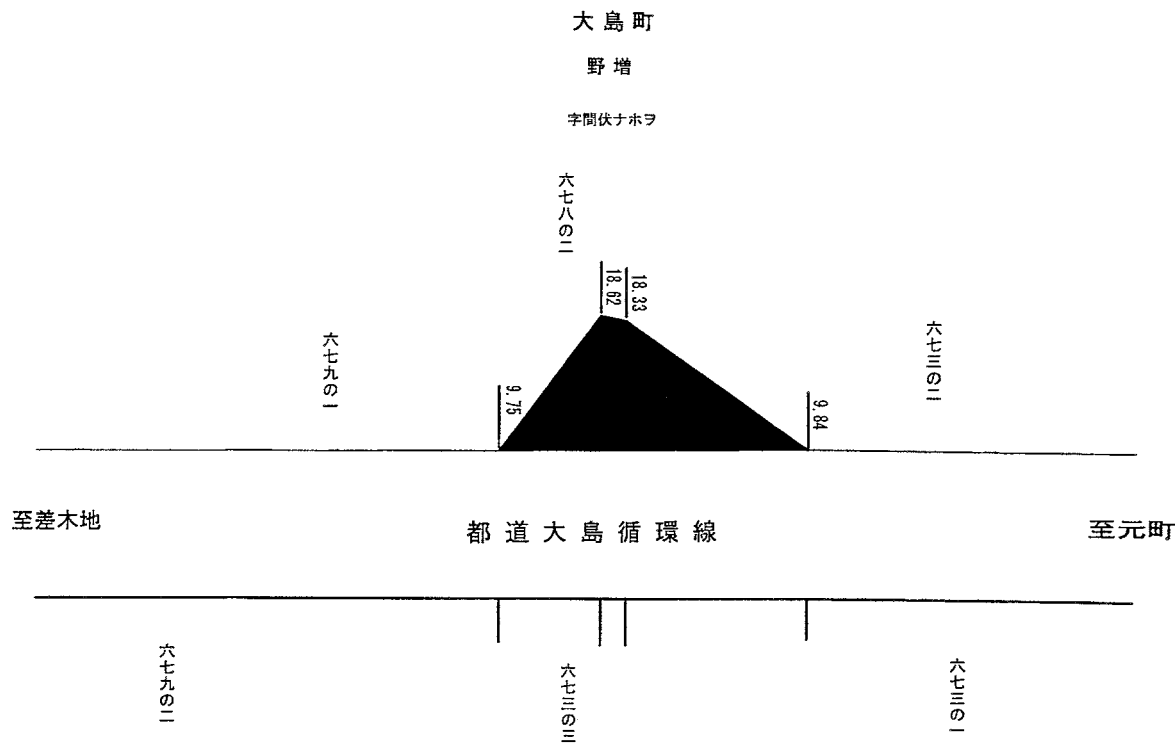
三 変更の概要 別図表示のとおり

別図

都道大島循環線区域変更略図  
大島町野増地内



延長 二〇・四七メートル  
面積 九六・一六平方メートル

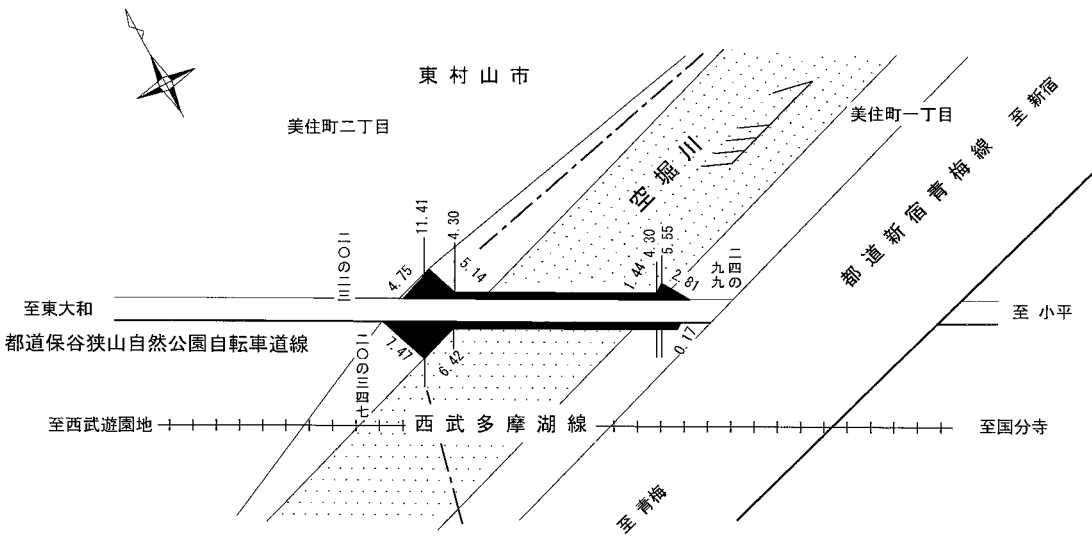
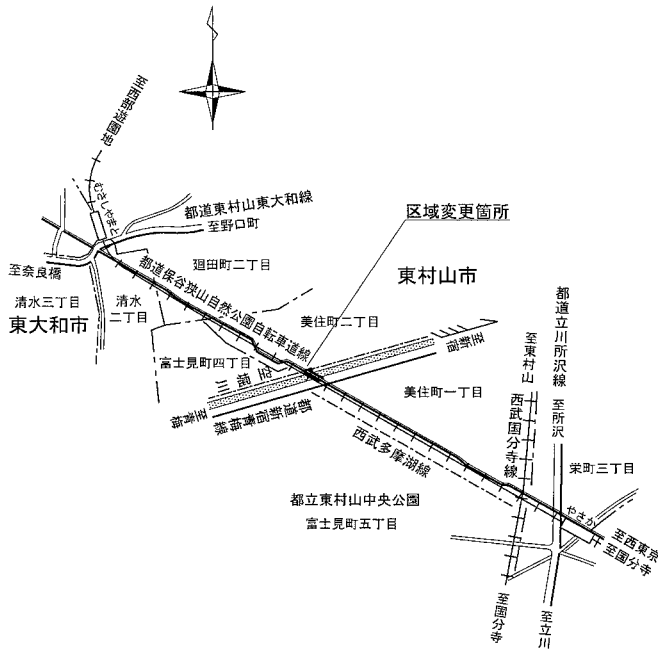


●東京都告示第七百六十六号  
 道路法(昭和二十七年法律第八十号)第十八条第一項の規定により、都道の区域を次のように変更する。  
 その関係図面は、平成二十七年十二月九日から起算して

別図

都道保谷狭山自然公園自転車道線区域変更略図  
 東村山市美住町一丁目～美住町二丁目

都道  
 市道  
 編入区域  
 延長  
 面積  
 四九・二五メートル  
 五一・一八平方メートル



二週間東京都建設局道路管理部において一般の縦覧に供する。  
 平成二十七年十二月九日  
 東京都知事 舛添 要一  
 一 路線名 保谷狭山自然公園自転車道線  
 二 変更の区間 東村山市美住町一丁目二十四番九十九地内から同市美住町二丁目二十番三百四十七地内まで  
 三 変更の概要 別図表示のとおり

●東京都告示第七百六十七号

道路法（昭和二十七年法律第八十号）第十八条第二項の規定により、次の都道の供用を開始する。

その関係図面は、平成二十七年十二月九日から起算して二週間東京都建設局道路管理部において一般の縦覧に供する。

平成二十七年十二月九日

東京都知事 舛 要 一

一 路線名 保谷狭山自然公園自転車道

二 供用開始の区間 東村山市美住町一丁目二十四番九十九地内から同市美住町二丁目二十番三百四十七地内まで

三 供用開始の期日 平成二十七年十二月九日

●東京都告示第七百六十八号

道路法（昭和二十七年法律第八十号）第十八条第一項の規定により、都道の区域を次のように変更する。

その関係図面は、平成二十七年十二月九日から起算して二週間東京都建設局道路管理部において一般の縦覧に供する。

平成二十七年十二月九日

東京都知事 舛 要 一


一 路線名 奥多摩青梅

二 変更の区間 青梅市畑中三丁目七百七十二番一地先から同所五百三十八番六地内まで

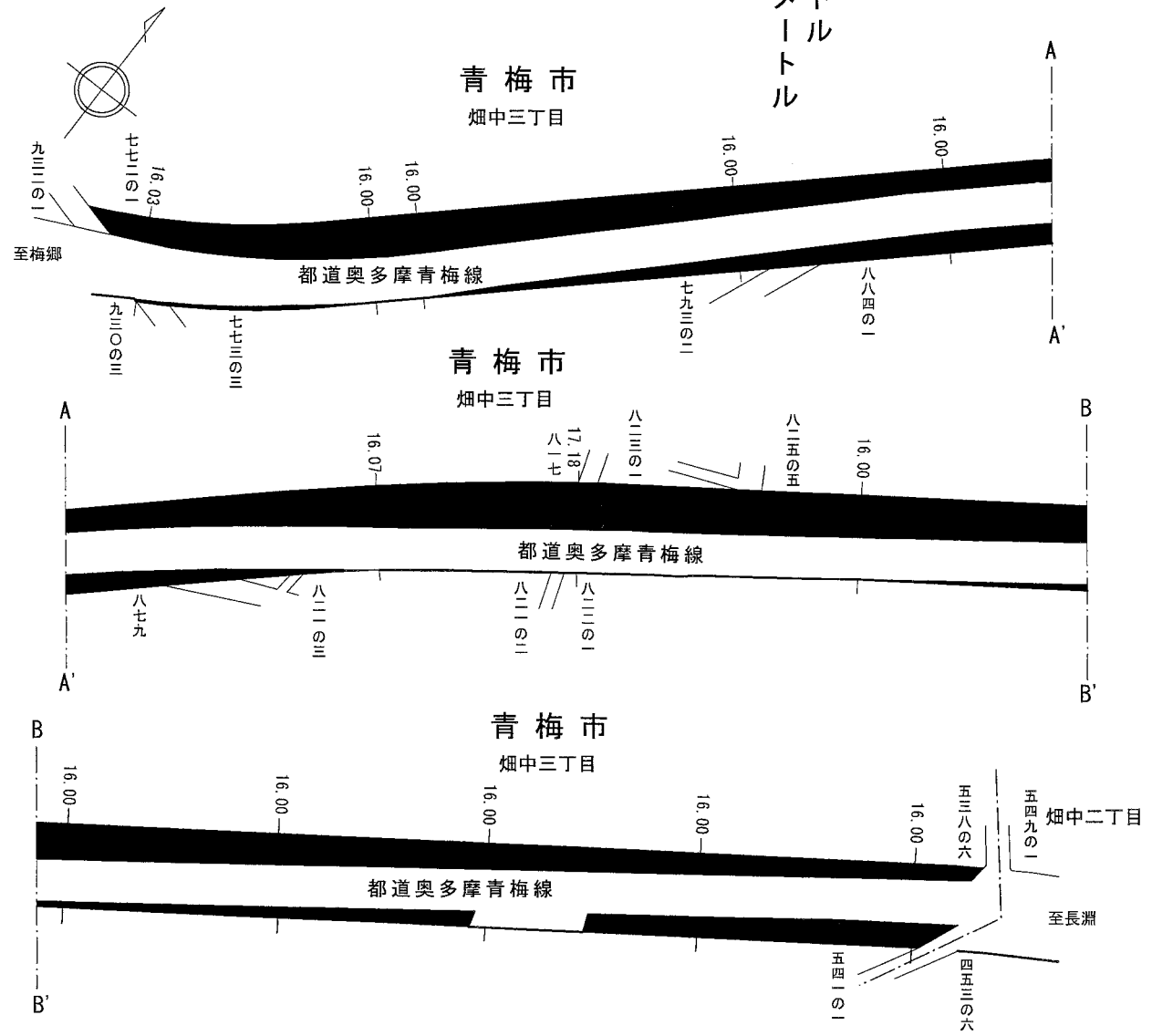
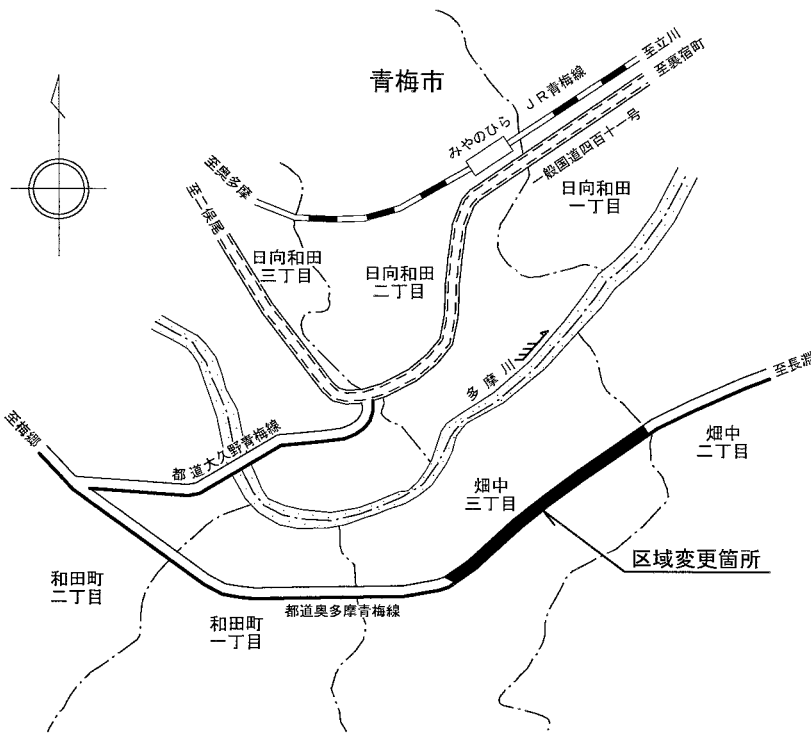
三 変更の概要 別図表示のとおり

別図

都道奥多摩青梅線区域変更略図  
青梅市畑中三丁目地内




延長 五五九・〇三メートル  
面積 四、三一五・五二平方メートル

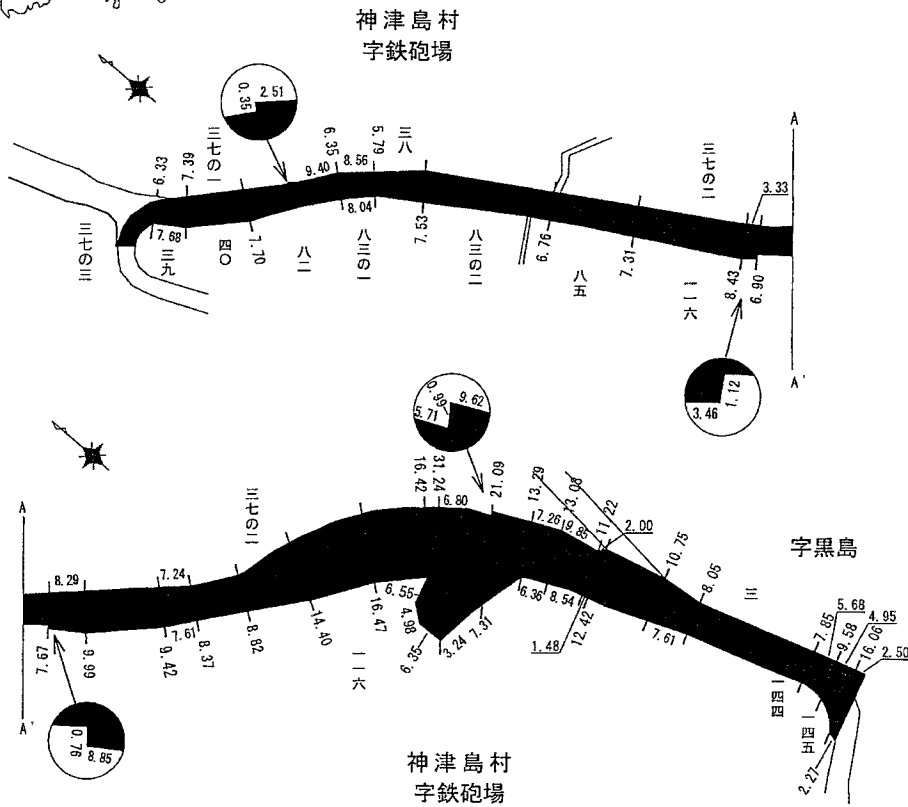
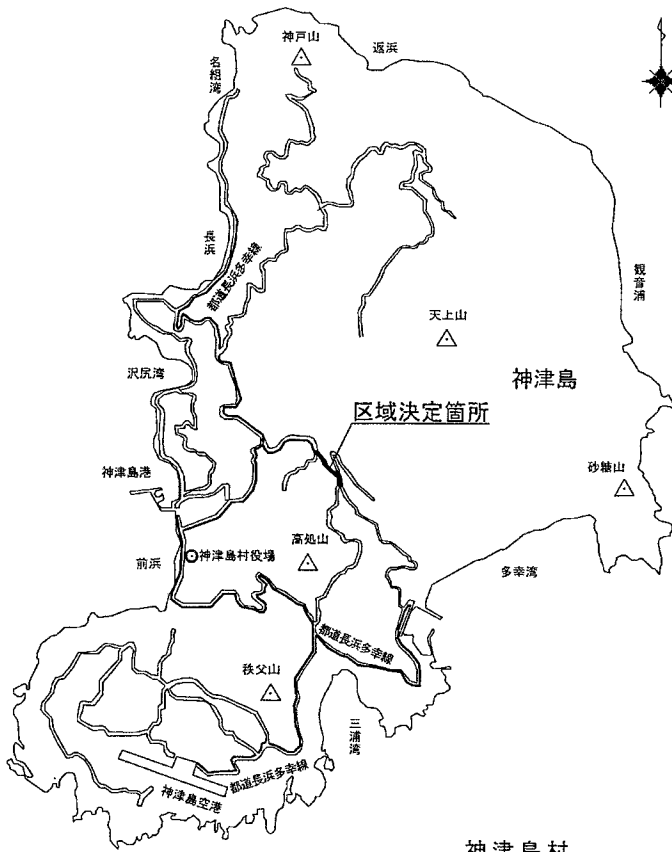


別図

都道長浜多幸線区域決定略図  
神津島村字鉄砲場内



延長 三六三・七〇メートル  
面積 三、六七六・五五平方メートル



●東京都告示第七百六十九号  
道路法(昭和二十七年法律第八十号)第十八条第一項  
の規定により、都道の区域を次のように変更する。  
その関係図面は、平成二十七年十二月九日から起算して

二週間東京都建設局道路管理部において一般の縦覧に供す。  
平成二十七年十二月九日  
東京都知事 外 添 要 一  
一 路線名 長浜多幸

二 変更の区間 神津島村字鉄砲場三十七番三地先から同  
村字黒島三番地内まで  
三 変更の概要 別図表示のとおり

●東京都告示第七百七十号  
 道路法(昭和二十七年法律第八十号)第十八条第二項の規定により、次の都道の供用を開始する。  
 その関係図面は、平成二十七年十二月九日から起算して

二週間東京都建設局道路管理部において一般の縦覧に供する。  
 平成二十七年十二月九日  
 東京都知事 外 添 要 一  
 稲城読売ランド前停車場

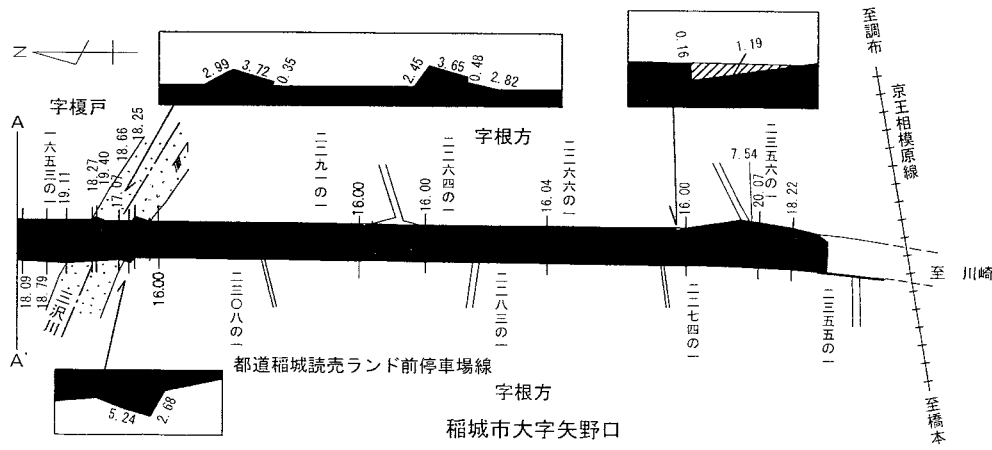
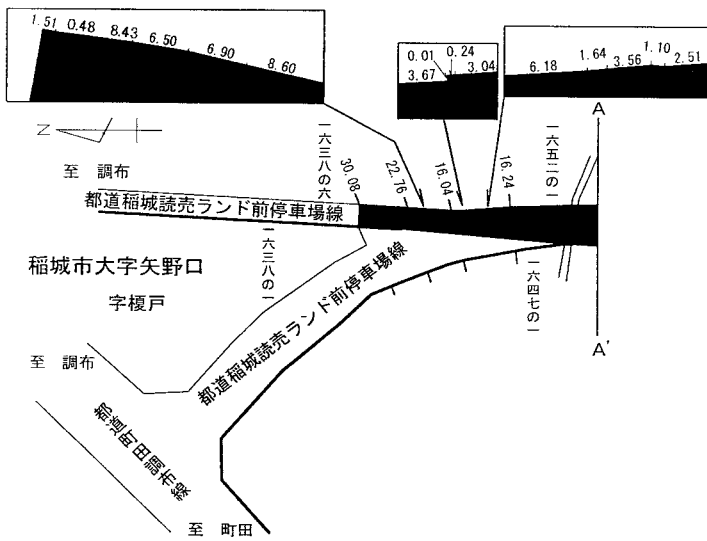
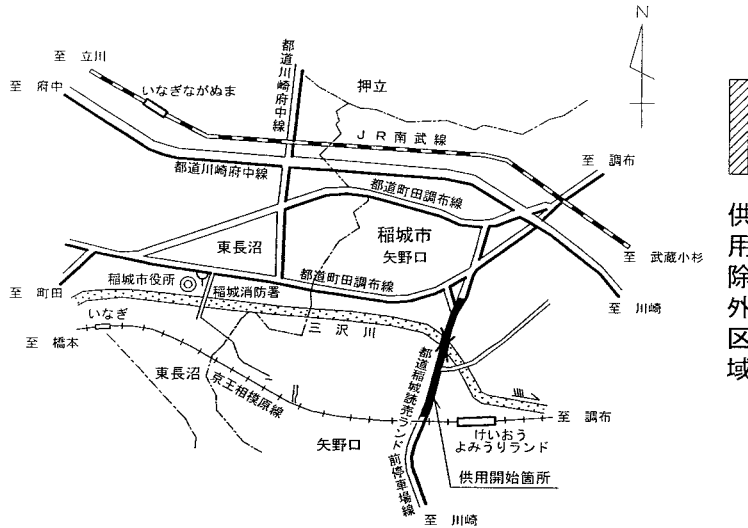
二 供用開始の区間  
 稲城市大字矢野口字榎戸千六百三十八番六地先から同市大字矢野口字根方二千三百五十五番一地先まで  
 三 供用開始の概要  
 別図表示のとおり  
 四 供用開始の期日  
 平成二十七年十二月九日

### 別 図

## 都道稲城読売ランド前停車場線供用開始略図

### 稲城市大字矢野口地内

供用除外区域  
 市 道  
 都 道  
 延長 四四三・〇二メートル  
 面積 七、〇九五・四〇 平方メートル



発行 東京都建設局  
 東京都新宿区西新宿二丁目八番一號  
 電話 〇三(五三三二)一三一(代)  
 郵便番号 163-8001  
 定価 本号 三〇〇円  
 一箇月 六、六〇〇円  
 (郵送料を含む)  
 印刷所 勝美印刷株式会社  
 東京都文京区白山一丁目十三番七号  
 電話 〇三(三八二二)五二〇一(代)  
 郵便番号 113-0001